ROMA

Comune di Roma

L'Informazione Geografica

L'e-government in Italia

Alcuni servizi che impiegano l'informazione geografica

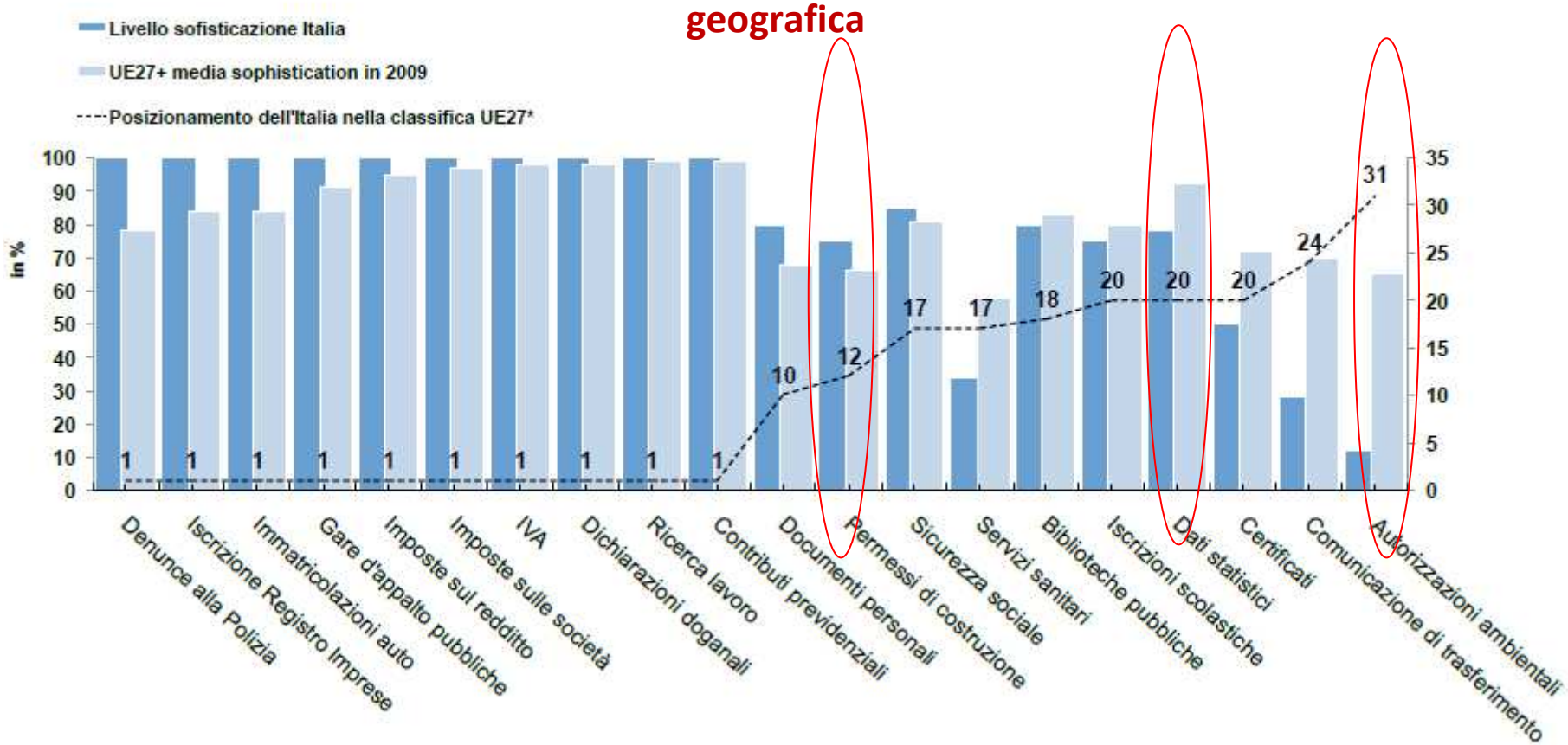

Smarter, Faster, Better eGovernment
Indagine comparativa sui servizi pubblici on-line
8a rilevazione | Novembre 2009

I servizi informativi basati sull'IG sono caratterizzati da una pluralità di infrastrutture tecnologiche con una forte impronta settoriale e limitate capacità di cooperazione ed integrazione

ROMA

OGGI

Comune di Roma

- Architettura elaborativa centralizzata
- Impiego di tecnologie di mercato
- Disponibilità delle applicazioni attraverso il portale
- Ricerca di soluzioni in cooperazione applicativa

ROMA

Le Aree Applicative

Comune di Roma

Dip. Programmazione e attuazione urbanistica

- **Espropri**
- **Abusivismo**
- **Agibilità**
- **Permessi di costruire**

Decoro urbano

Sicurezza Ambientale

Dip. Sviluppo infrastrutture e manutenzione urbana

- **Lavori Pubblici**
- **Sottosuolo**

Dip. Risorse economiche

- **Catasto**
- **Microzone**

Centrale di Governo LLPP

Dip. Tutela ambientale e del verde

- **Zonizzazione Acustica**

ROMA

Servizi

Comune di Roma

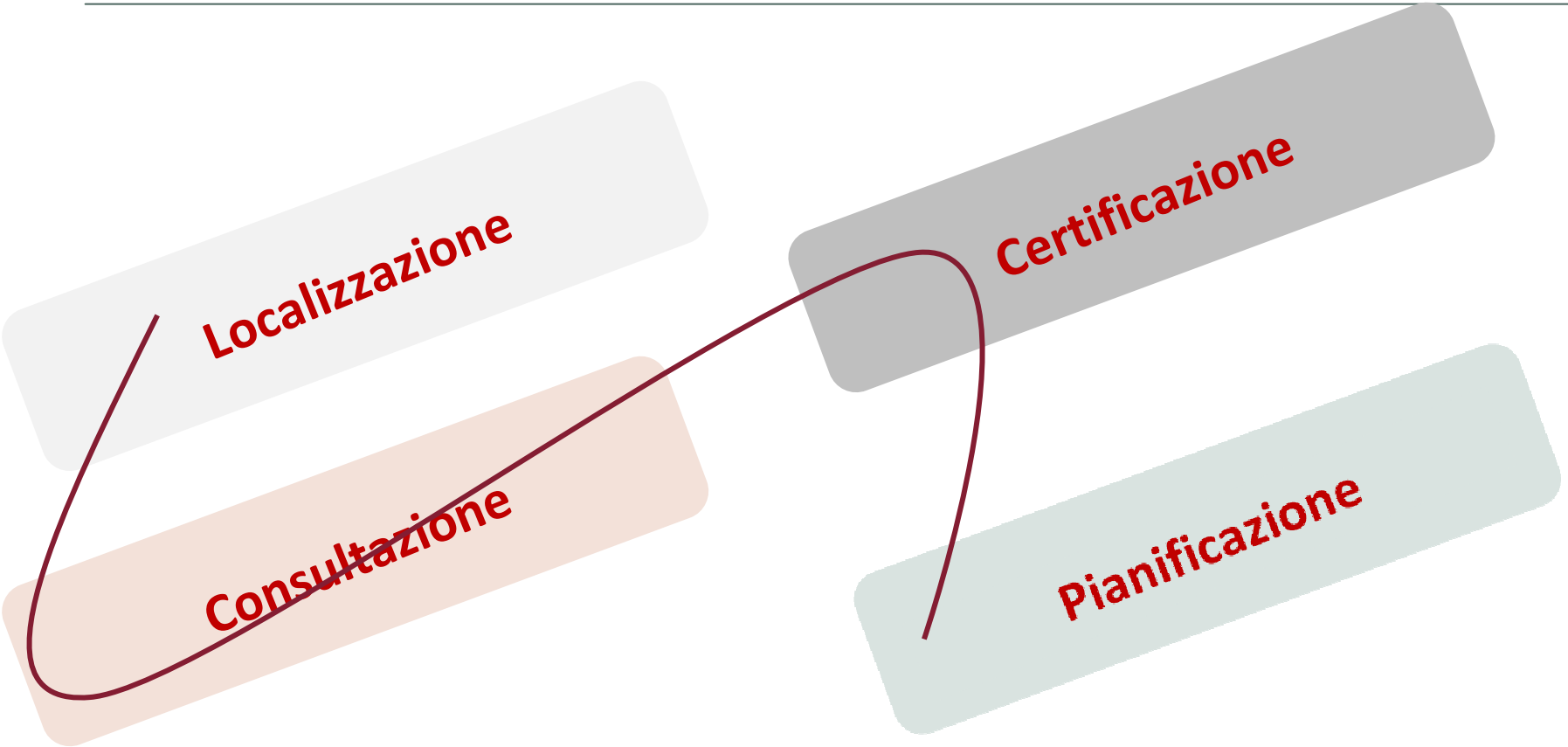

ROMA

A breve termine

Comune di Roma

Unica piattaforma per tutti i servizi di Informazione geografica

Integrazione con dati alfanumerici, per la definizione delle strategie di intervento sul territorio

Monitoraggio dei fenomeni in evoluzione (Sicurezza, sviluppo incontrollato del territorio);

Strumenti operativi integrati con applicazioni “end user” disponibili sulla rete o sul mercato

Supporto alla pianificazione degli eventi ed alla gestione delle emergenze

Gara in corso per l'affidamento del servizio di manutenzione, supporto e sviluppo applicativo dei Sistemi Informativi dell'Area del Territorio del Comune di Roma.

Importo totale a base di gara: Euro 10.725.000,00

ROMA

Integrazione con applicazioni “end user”

Comune di Roma

S.I.T.O
Sistema informativo toponomastica

Gestisce:

•il viario comunale censendo la codifica e denominazione delle aree di circolazione

•lo schedario toponomastico: con l'assegnazione, la variazione e la soppressione dei numeri civici.

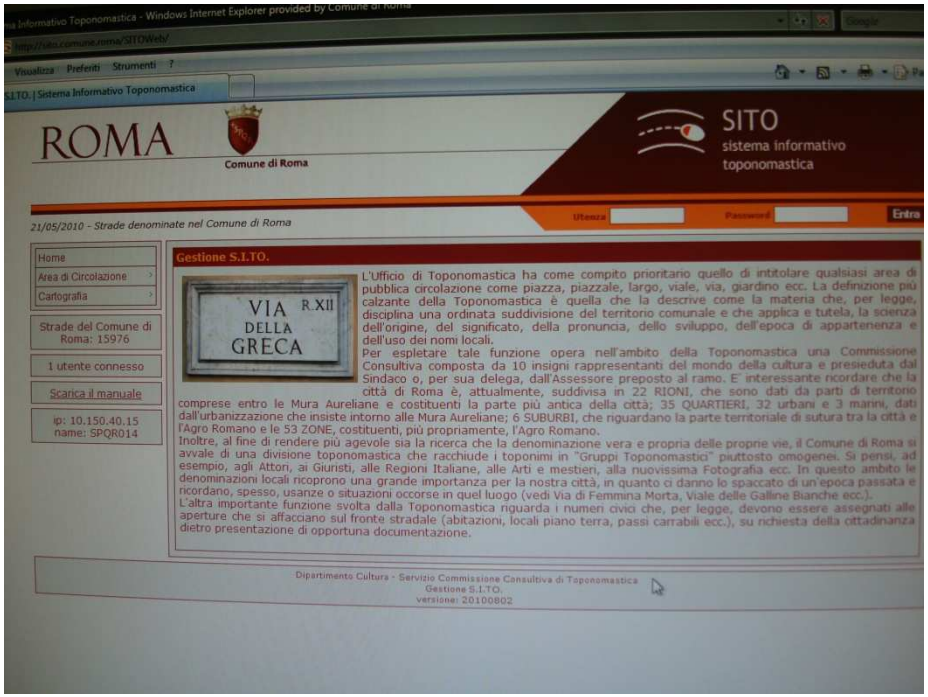

ROMA

Integrazione con applicazioni “end user”

Comune di Roma

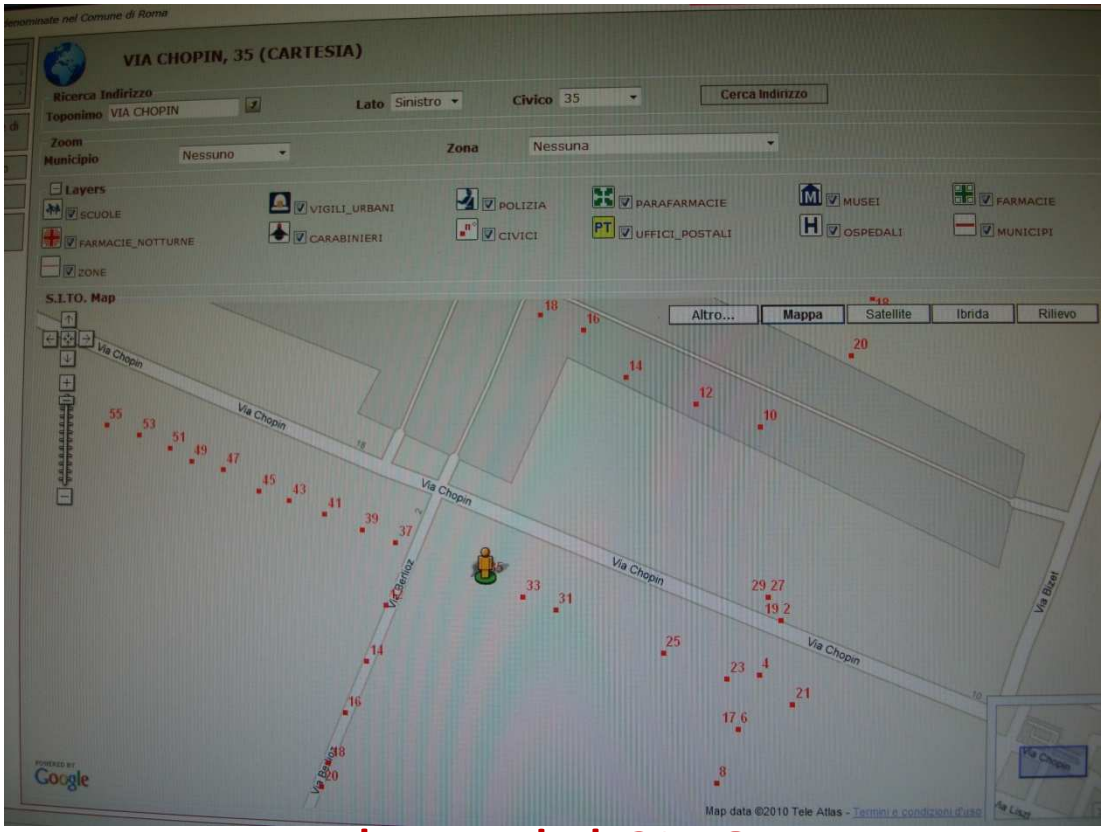

Maschera del SITO

ROMA

Integrazione con applicazioni “end user”

Comune di Roma

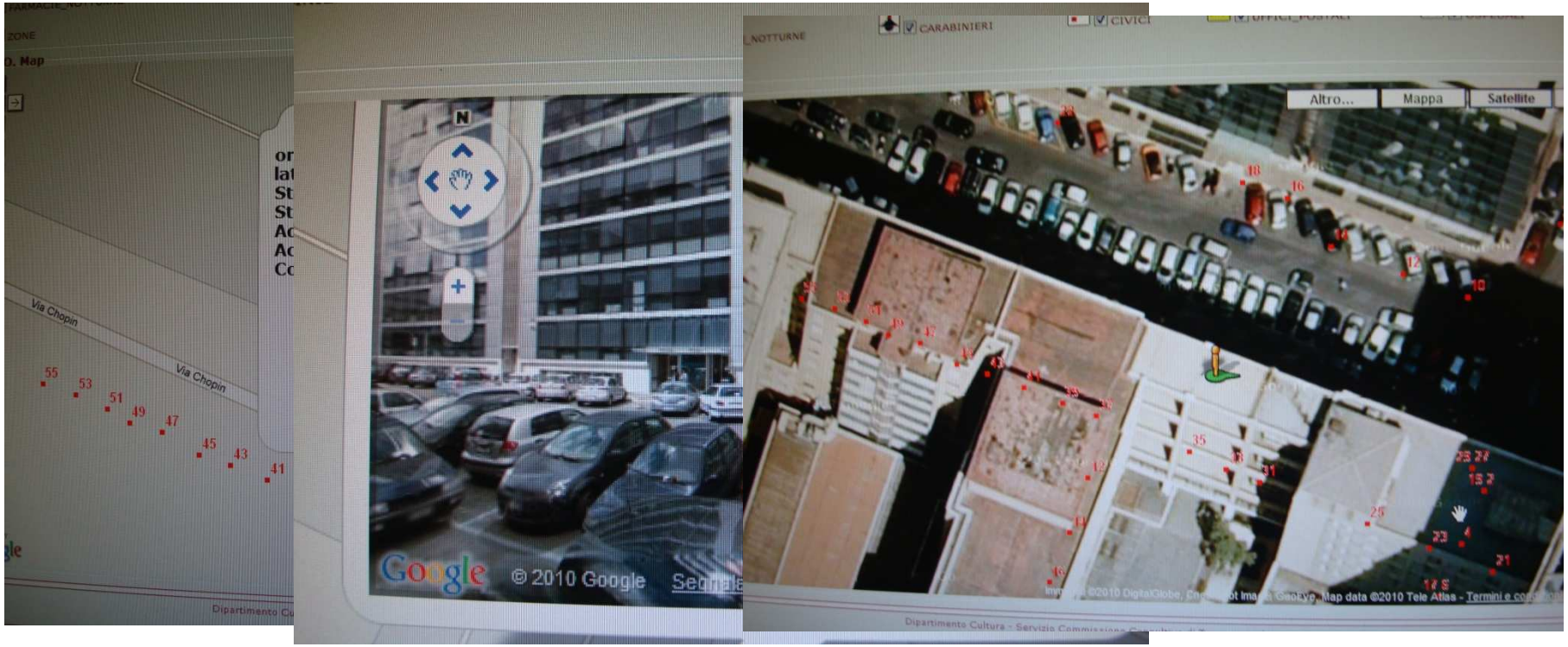

L’operatore può verificare/completare /integrare dati dalla propria postazione di lavoro

ROMA

Comune di Roma

Ing. Emilio Frezza
Comune di Roma
Direttore del Dipartimento
Risorse tecnologiche , Servizi Delegati
Via della Previdenza Sociale n. 20
00144 Roma

emilio.frezza@comune.roma.it

+ 39.06.67102190

+ 39.06.671074093